

REFERAT TAA - Udvalg for Teknik og Miljø d. 25-01-2024

Mødedato Torsdag d. 25. januar 2024 kl. 17:00

Mødested Kommunalbestyrelsessalen

Indholdsfortegnelse

Forside.....	3
Godkendelse af dagsorden.....	4
Meddelelser.....	5
Politisk principbeslutning om nybyggerier i Tasiilaq og Ittoqqortoormiit på sundheds- og ældreomr.....	6
Fagligt ledelsestilsyn.....	8
Status angående ophævelse af Nigerliup Qinngua som fredet område.....	11
Endelig godkendelse af kommuneplantillæg 1A18-3 Boligområde ved C. E. Janssensvej, Nuuk.....	14
Endelig godkendelse af kommuneplantillæg 4B4-2 Erhvervsområde nordøst for lufthavnen, Nuuk..	17
Endelig godkendelse af projektansøgning Rækkehuse i Nuussuaq.....	20
Endelig godkendelse af projektansøgning Villaer Niels Hammekenip Aqqutaa.....	23
Endelige godkendelse af kommuneplantillæg 3C9-1 Erhvervsområde ved lufthavnen.....	27
Forslag til Trafikpolitik Sermersooq.....	30
Godkendelse af forretningsorden for Beredskabskommissionen.....	33
Evt.....	35
Godkendelse af referat.....	36

Punkt .: Forside

Medlemmer:

Justus Hansen (D) *formand*

Uju Petersen (IA)

Naya Pedersen Lyberth (IA)

Peter Davidsen (S)

Storm Ludvigsen

Beslutning

Alle mødedeltagerne er til stede.

Punkt .: Godkendelse af dagsorden

Beslutning

Dagsorden godkendes med følgende ændring: Punk 7 trækkes grundet administrativ fejl, og behandles på et senere tidspunkt.

Peter Davidsen ankommer til mødet kl. 14:12.

Storm Ludvigsen ankommer til mødet kl. 14:14.

Punkt .: Meddelelser

Beslutning

Møde med KAK

Udvalgsformanden har afholdt møde med Kalaallit Arsaattartut Kattuffiat (KAK), efter anmodning fra dem. Mødet handlede om, at KAK planlægger at søge om medlemskab i 2024 i CONCACAF (Confederation of North, Central America and Caribbean Association Football). En af forudsætningerne for medlemskabet i CONCACAF er, at Grønland har eller vil få et stadion med siddepladser. Desværre har den offentlige opfattelse været, at det kun kunne lade sig gøre med et overdækket fodboldstadion, som ville være ualmindeligt dyrt. Derfor ville KAK gerne vise, at det ikke er noget krav om et overdækket fodboldstadion, hvormed et stadionprojekt kan realiseres ved den eksisterende fodboldbane ved Inussivik og dermed ikke behøves at være så dyrt for det offentlige. Udvalgsformanden meddelte, at planerne lød spændende og at KAK var velkomne til at henvende sig til kommunen, hvis de havde nogle konkrete ønsker og forventninger til kommunen i forbindelse med et muligt stadionprojekt, så kommunen / Kommunalbestyrelsen kan få noget konkret at forholde sig til.

Atuarfik Inussuk

Skolebyggeriet bliver muligvis forsinket. Formelt skal bygningerne afleveres senest 1. marts, men det er lige nu tvivlsomt om entreprenøren når at blive færdig til denne dato. Forvaltningen er i dialog med entreprenøren vedrørende alternativ afleveringsdato samt de kontraktuelle konsekvenser dette kan have. Det er dog fortsat forvaltningens forventning, at Atuarfik Inussuk bliver helt klar til skolestart.

Møde med GNC og Permagreen

Udvalgsformanden har sammen med forvaltningen afholdt et uformelt møde med GNC og Permagreen. På mødet udtrykte de stor bekymring på hele jordentreprenør branchens vegne, da der ifølge dem er udsigt til meget få opgave fra der offentlige de kommende år, hvilket vil betyde tab af arbejdspladser. Det var det for deres forhåbning at det offentlige, herunder kommunen vil bidrage aktivt til at holde gang i branchen ved at igangsætte så mange opgaver som muligt allerede i år.

Temadag/Seminar om erhvervslivets arealbehov og anvendelse.

Jævnfør det forslag fra Peter Davidsen, der blev behandlet på seneste udvalgs møde, er forvaltningen i gang med planlægningen af en temadag, med deltagelse af Udvalget, Forvaltningen og Erhvervslivet, omhandlende erhvervslivets arealbehov og anvendelse. Mulig dato for temadagen er 21. februar.

Temadag med Udvalget

I forbindelse med næstkommende udvalgs møde d. 9. april, vil forvaltningen gerne afholde en halv temadag med Udvalget. Temaet for denne halve dag vil være opdatering af Kommunalplanen samt arealplanmæssige udfordringer og dilemmaer. Formålet med denne halve temadag vil bl.a. være, at forberede både Udvalget og forvaltningen bedst muligt til den temadag KB skal have senere på året omkring lignende emner.

Punkt 1: Politisk principbeslutning om nybyggerier i Tasiilaq og Ittoqqortoormiit på sundheds- og ældreområdet

Beslutning

Orienteringen tages til efterretning.

Bilag

Politisk principbeslutning af 30. november 2023 DA + KAL.pdf

Politisk principbeslutning om nybyggerier i Tasiilaq og Ittoqqortoormiit på sundheds- og ældreområdet

Til orientering

SagsID.: EMN-2023-02076

Forvaltning for Velfærd og Arbejdsmarked – direktør Ejner Grønvold / EJGR

Forvaltning for Anlæg og Miljø – direktør Søren Pedersen / SSKP

Indstilling

Forvaltning for Velfærd og Arbejdsmarked og Forvaltning for Anlæg og Miljø indstiller over for Udvalg for Velfærd og Arbejdsmarked og Udvalg for Byudvikling og Anlæg:

- at orienteringen tages til efterretning
- at sagen sendes videre til orientering i Udvalg for Økonomi og Erhverv samt Kommunalbestyrelsen

Sagsfremstilling

D. 30. november 2023 underskrev borgmester Avaaraq Olsen og Naalakkersuisoq for Sundhed Agathe Fontain en principbeslutning for det fremadrettede samarbejde om anlægsprojekter på ældre- og sundhedsområdet i Tasiilaq og Ittoqqortoormiit (bilag 1).

Principbeslutningen blev vedtaget i forbindelse med kommunens planer om at bygge et nyt plejehjem i Tasiilaq samt en udvidelse/nybyggeri af ældrekollektivet i Ittoqqortoormiit. Principbeslutningen indebærer, at:

- plejehjemmet i Tasiilaq og ældrekollektivet i Ittoqqortoormiit så vidt muligt skal placeres i forlængelse af sundhedsvæsnets eksisterende faciliteter
- Kommuneqarfik Sermersooq og Sundhedsvæsnet skal samarbejde i forundersøgelserfasen, så de nye anlæg skaber de bedste rammer for det fremtidige samarbejde

Sammenbygningen af ældreområdets og sundhedsvæsnets faciliteter vil fremme et tættere samarbejde mellem ældreplejen og sundhedsvæsnet med henblik på at forbedre servicen for borgerne jævnfør samarbejdsaftalen på sundhedsområdet.

Økonomisk og ressourcemæssig vurdering fra forvaltningen

De konkrete økonomiske beslutninger vedrørende kommunens byggerier samt plantillæg vedrørende disse skal godkendes politisk, når der foreligger et dispositionsforslag med c-overslag. Der er afsat midler i budget 2024 til forundersøgelse og etablering af et nyt plejehjem i Tasiilaq og ældrekollektiv i Ittoqqortoormiit de kommende år.

Økonomisk vurdering fra Koncernservice

Ikke relevant.

Lovgrundlag og rammesættende dokumenter

- o Samarbejdsaftale på sundhedsområdet ml. Departementet for Sundhed og Kommuneqarfik Sermersooq

Bilag

1. Politisk principbeslutning af 30. november 2023

Punkt 2: Fagligt ledelsestilsyn

Beslutning

Orienteringen tages til efterretning.

Bilag

Fagligt ledelsestilsyn

Fagligt ledelsestilsyn

Læring, erfaringer og evaluering

Til orientering

SagsID.: EMN-2023-03351

Forvaltning for – direktør Søren Pedersen / SSKP

Indstilling

Forvaltning for Anlæg og Miljø indstiller over for Udvalg for Byudvikling og Anlæg og Udvalg for Bosteder og Miljø:

- at orienteringen tages til efterretning
- at sagen sendes videre til orientering i Udvalg for Økonomi og Erhverv, samt Kommunalbestyrelsen

Sagsfremstilling

Det fremgår af lov om den kommunale styrelse (Inatsisartutlov), at Kommunalbestyrelsen er øverste ansvarlige myndighed i kommunalt regi. Heri ligger en pligt for Kommunalbestyrelsen til at føre tilsyn med opgaveløsningen i kommunens forvaltning. Ledelsen i Forvaltningen for Anlæg og Miljø har taget initiativ til og bistået gennemførelsen af nærværende uvildige tilsyn.

Den 21. august afholdt advokat Kasper Skare fra Advokatfirmaet Kirk Larsen & Ascanius Greenland en gennemgang af hans faglige ledelsestilsyn i forvaltningen. Tilsynet dækkede 15 tilfældigt valgte byggesager og tilsynet blev udført i perioden 24. juli – 9. august. Tilsynet har været tilrettelagt som et juridisk fagligt tilsyn, der dog også indeholdt betragtninger vedrørende effektivitet i sagsbehandlingen. Udgangspunktet for tilsynet var reglerne om god forvaltningsskik, herunder forvaltningslovens regler og principper, offentlighedsloven og ikke-lovbestemte retsgrundsætninger. Nærværende sagsfremstilling præsenterer de mest centrale fund, samt hvad man fremover kan gøre for at forbedre sagsbehandlingen i henhold til tilsynets fund.

Der er blevet fundet sagsbehandlingsmæssige fejl i 14 af 15 gennemgåede byggesager. I alt er der i sagsbehandlingen blevet fundet 14 uvæsentlige mangler og 9 væsentlige mangler. De mest centrale fund er følgende:

- Manglende iagttagelse/udarbejdelse af notatpligt
- Manglende eller forkert klagevejledning
- Meddelelse af tilladelse med vilkår mangler oplysninger om forvaltningens adgang til at føre tilsyn. Ligeledes oplysninger om forvaltningens sanktionsmuligheder ved overtrædelse af vilkår
- Afgørelser truffet pr. mail uden underskrift
- Manglende partshøring
- Lang sagsbehandlings- eller svartid
- Manglende eller mangelfuld begrundelse i afgørelse
- Dispensation meddelt uden nabohearing eller saglig begrundelse for at undlade nabohearing
- Der ses ikke at være meddelt tilladelse til kloaktilslutning
- Fremsendelse af følsomme personoplysninger i mail

På baggrund af det gennemførte faglige ledelsestilsyn har chefgruppen i forvaltningen besluttet, at der er behov for at iværksætte tiltag, for at højne kvaliteten af sagsbehandlingen. Derfor har chefgruppen i forvaltningen udvalgt to fokusområder, hvor der er behov for en særlig indsats, henholdsvis:

- Skabeloner og formularer
- Undervisning

Det er nødvendigt med en opdatering og forbedring af skabeloner og formularer der bruges i forbindelse med sagsbehandling, herunder især skabeloner og formularer der benyttes i forbindelse med afgørelser. Skabeloner og formularer skal fremover være mere tidssvarende og det skal kontinuerligt sikres, at de indeholder det nødvendige informationsgrundlag. Derudover er forvaltningen løbende i gang med undervisningstiltag for at opkvalificere medarbejdere. I første kvartal af 2024 forventer forvaltningen at afholde mere detaljeorienteret undervisning for forvaltningens medarbejdere. Undervisningen vil tage udgangspunkt i forvaltningens sagsbehandling og ledelsestilsynets fund, så ovenstående fejl forhåbentlig ikke gentager sig fremover. Denne undervisning forventedes fremadrettet at blive gennemført minimum én gang årligt, så det sikres at der sker en løbende ajourføring og genopfriskning.

Økonomisk og ressourcemæssig vurdering fra forvaltningen

Ikke relevant.

Økonomisk vurdering fra Koncernservice

Ikke relevant.

Lovgrundlag og rammesættende dokumenter

- Inatsisartutlov nr. 29 af 17. november om den kommunale styrelse

Bilag

1. Fagligt ledelsestilsyn

Punkt 3: Status angående ophævelse af Nigerliup Qinngua som fredet område

Beslutning

Orienteringen tages til efterretning.

Bilag

Kort over Paamiut og Nigerliup Qinngua

Kort over Nigerliup Qinngua

Status angående ophævelse af Nigerliup Qinngua som fredet område

Til orientering

SagsID.: EMN-2023-03195

Forvaltning for Anlæg og Miljø – direktør Søren Sohn Krog Pedersen / SSKP

Indstilling

Forvaltning for Anlæg og Miljø indstiller over for Udvalg for Byudvikling og Anlæg:

- at orienteringen tages til efterretning
- at sagen sendes videre til orientering i Udvalg for Økonomi og Erhverv, samt Kommunalbestyrelsen

Sagsfremstilling

Kommunalbestyrelsen besluttede ved et møde den 5. oktober 2021 at Forvaltning for Anlæg og Miljø skulle undersøge muligheden for ophævelse af fredningen af Nigerliup Qinngua (ved Paamiut). Jævnfør det eksisterende plangrundlag (Kommuneplan 2032) er området ved Nigerliup Qinngua udlagt som O-område. Forvaltningen gør opmærksom på, at området ikke er fredet, men derimod er et friholdt område. Et O-område karakteriseres ved at være helt uden eller næsten uden bebyggelse eller anlæg. I O-områder kan der ikke etableres fritidshytter eller sommerhuse, om end der undtagelsesvist kan etableres offentlige fangsthytter og overlevelseshytter, så længe antallet ikke er i et omfang, der ændrer på delområdet overordnede anvendelse som friholdt område.

Hvis en etablering af fritidshytter og sommerhuse skal finde sted i området, er det nødvendigt at ændre Nigerliup Qinngua's udlægning til et K-område. For at opnå indsigt i områdets specifikke naturbetingelser valgte forvaltningen at rådføre sig med Naturinstituttet. Forvaltningen fremlægger derfor de følgende naturfaglige forhold, der gør sig gældende i henhold til potentiel hytteetablering i Nigerliup Qinngua.

I dialogen med Naturinstituttet blev forvaltningen bekendt med, at Nigerliup Qinngua er et vigtigt område for rensdyr. Selvom selve kælvingen ofte foregår oppe i højderne, drager rensdyrene efter kælvingen ned og bruger området som sommeropholdsområde. Det er Naturinstituttets vurdering, at det er nødvendigt med yderligere undersøgelser af rensdyrbestanden, førend kommunen tager en beslutning i forhold til en fremtidig brug af området.

Der er flere måder hvorpå Naturinstituttet kan foretage undersøgelser af rensdyrbestanden i Nigerliup Qinngua. Normalt foretages sådanne undersøgelser ved hjælp af GPS-halsbånd, og eventuelt i kombination af observation og optælling fra helikopter. Et GPS-halsbånd kan fortælle meget om rensdyrenes opholds- og vandringsområder og har en stykpris i omegnen af 25.000-30.000 kr. En sådan fremgangsmåde vurderes af forvaltningen til at være en økonomisk u hensigtsmæssig måde at gå videre med sagen. En anden mulighed er opsætning af kameraer, hvilket Naturinstituttet dog havde svært ved at prissætte. Det ville dog uden tvivl være teknisk og ressourcemæssigt krævende fra instituttets side, og det ville også kræve lokal arbejdskraft, herunder oplæring med praktisk kunnen.

Naturinstituttet foreslog tillige en ressourcemæssigt besparende løsning, som Kommuneqarfik Sermersooq kunne være med til at finansiere. I forbindelse med Naturinstituttets næste rensdyrkortlægning, der er planlagt for 2025-26, og som primært finansieres af Naalakkarsuisut (midlerne er ikke bevilget endnu), vil Instituttet kortlægge et stort område nord for Nigerliup Qinngua. For at opnå klarhed om rensdyrene ved Nigerliup Qinngua kan kommunen vælge at bevillige ekstra midler, som vil understøtte instituttets kortlægningsproces og dermed inddrage området omkring Nigerliup Qinngua. Der kan for nuværende ikke lægges et konkret bud på en

bevilling, men fra Naturinstituttets side forventer man ikke, at medfinansieringen vil overstige 500.000 kr.

Naturinstituttet tilføjede tillige, at fjorden er tilholdssted for spættet sæl, der er totalfredet og klassificeret på den grønlandske rødliste som *kritisk truet*. En øget fangst- og jagtsejlds i området vil ikke gavne bestanden. En oplysningsindsats om den spættede sæls opholdssted i fjorden blandt jægere og fangere i området vil eventuelt kunne afhjælpe denne problematik. Naturinstituttet mangler dog mere viden på området for at kunne præcisere yderligere forhold om sælen og dens opholdssted i fjorden.

Samlet set er det forvaltningens vurdering, at det er nødvendigt med yderligere undersøgelser af både rensdyrbestanden og den spættede sæls tilhørsforhold i området, inden følgende to forhold kan afklares:

- Hvorvidt der undtagelsesvist kan etableres fangst- og overlevelseshytter i Nigerliup Qinngua jævnfør områdets nuværende udlægning som O-område
- Hvorvidt der kan ændres på Nigerliup Qinngua's nuværende udlægning som O-område. En ændring til et K-område vil blandt andet tillade etablering af fritidshytter og sommerhuse

Grundet behovet for yderligere undersøgelser af området og dets specifikke dyrelivsforhold er det forvaltningens vurdering, at en ændring af områdets udlægning samt etablering af hytter ikke finder sted indenfor en nær tidshorison. Som nævnt ovenfor vil det være en mulighed at medfinansiere Instituttets rensdyrkortlægning i 2025/26.

Forvaltningen er dog positiv overfor at etablere udlægning til hytteområder i andre områder af Paamiuts opland. For nuværende er området 'Nerutusoq Avannarleq' det eneste hytteområde i Paamiuts omegn. Som led i implementeringen af en ny kommuneplan vil forvaltningen derfor igangsætte en borgerinddragelsesproces i Paamiut, hvor Paamiuts borgere vil få mulighed for at byde ind med ønsker til hytteudlægningsområder. Denne proces forventes at kunne gå i gang i løbet af 2024.

Økonomisk og ressourcemæssig vurdering fra forvaltningen

Ikke relevant.

Økonomisk vurdering fra Koncernservice

Ikke relevant.

Lovgrundlag og rammesættende dokumenter

- o Kommuneplan 2032
- o Inatsisartutlov nr. 17 af 17. november 2010 om planlægning og arealanvendelse

Bilag

1. Kort over Paamiut og Nigerliup Qinngua
2. Kort over Nigerliup Qinngua

Punkt 4: Endelig godkendelse af kommuneplantillæg 1A18-3 Boligområde ved C. E. Janssensvej, Nuuk

Beslutning

Indstillingen godkendes.

Bilag

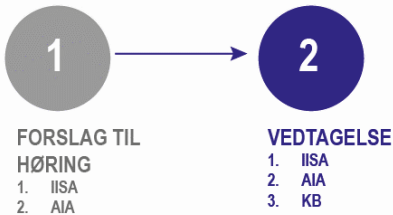
Behandling af høringssvar

Indkomne høringssvar

Kommuneplantillæg 1A18-3 Boligområde ved C. E. Janssensvej



KOMMUNEPLANTILLÆG



Endelig godkendelse af kommuneplantillæg 1A18-3 Boligområde ved C. E. Janssensvej, Nuuk

Til beslutning

SagsID.: EMN-2023-02688

Forvaltning for Anlæg og Miljø – direktør Søren Pedersen / SSKP

Indstilling

Forvaltning for Anlæg og Miljø indstiller overfor Udvalg for Byudvikling og Anlæg:

- at godkende kommuneplantillæg 1A18-3 Boligområde ved C. E. Janssensvej
- at sagen sendes videre til godkendelse i Udvalg for Økonomi og Erhverv, samt Kommunalbestyrelsen

Sagsfremstilling

Forvaltning for Anlæg og Miljø fremlægger hermed kommuneplantillæg 1A18-3 Boligområde ved C. E. Janssensvej. Kommuneplantillæg 1A18-3 Boligområde ved C. E. Janssensvej har som forslag været fremlagt i seks ugers offentlig høring i perioden 4. oktober – 15. november 2023. Der er i perioden indkommet fem høringssvar. Ét høringssvar er indkommet efter høringsfristen, men er medtaget i behandlingen. Dette har givet anledning til én redaktionel ændring, at tilføje et mindre byggefelt til testpavillon til test af forskellige forsøg med konstruktioner, overfladebehandlinger, facadematerialer og lignende.

Planområdet 1A18 omfatter cirka 2,6 hektar beliggende i den nordvestlige del af Nuuk i bydelen mellem Myggedalen/Qaqortoq og Qernertunnguit området. Kommuneplantillægget fastholder områdets geografiske afgrænsning og den overordnede anvendelse til boligformål samt dets to detailområder. Detailområde A i den sydlige del med eksisterende boliger. Detailområde B i den nordlige del, hvor der gives konkret mulighed for opførelse af bæredygtigt forsøgsbyggeri til boligformål.

Ved forsøgsbyggeri forstås:

- Nye eller ændrede byggemetoder, bygningsudformninger og drifts- og vedligeholdelsesmetoder, herunder forsøg med cirkulære løsninger og nye boformer
- Forsøgsbyggeriet skal give en miljømæssig, social og/eller økonomisk viden
- Denne viden skal kunne dokumenteres og måles af uvildig institution
- Forsøgsbyggeriet skal kunne gentages og skaleres i en grønlandsk kontekst
- Resultater skal være offentlige tilgængelige, så samfundet kan drage nytte heraf

Ny bebyggelse skal tage særlig hensyn til det bevaringsværdige område Qaqortoq og den eksisterende bebyggelse. Den skal derfor have nogle af de samme karaktertræk for at passe ind.

Med vedtagelsen af nærværende kommuneplantillæg 1A18-3 Boligområde ved C. E. Janssensvej bortfalder bestemmelserne for delområdet i kommuneplantillæg 1A16-1 / 1A18-2 Vandsøområdet og Teleområdet i Nuuk.



Økonomisk og ressourcemæssig vurdering fra forvaltningen

Udarbejdelsen af nærværende kommuneplantillæg regnes for 1/3 årsværk i forvaltningen.

Økonomisk vurdering fra Koncernservice

Ikke relevant.

Lovgrundlag og rammesættende dokumenter

- Inatsisartutlov nr. 17 af 17. november 2010 om planlægning og arealanvendelse
- Inatsisartutlov nr. 34 af 9. december 2015
- Den digitale kommuneplan www.kp.sermersooq.gl

Bilag

1. Behandling af høringssvar
2. Indkomne høringssvar
3. Kommuneplantillæg 1A18-3 Boligområde ved C. E. Janssensvej

Punkt 5: Endelig godkendelse af kommuneplantillæg 4B4-2 Erhvervsområde nordøst for lufthavnen, Nuuk

Beslutning

Indstillingen godkendes.

Bilag

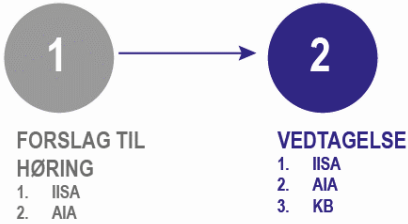
Behandling af høringssvar

Indkomne høringssvar

Kommuneplantillæg 4B4-2 Erhvervsområde nordøst for lufthavnen



KOMMUNEPLANTILLÆG



Endelig godkendelse af kommuneplantillæg 4B4-2 Erhvervsområde nordøst for lufthavnen, Nuuk

Til beslutning

SagsID.: EMN-2022-07334

Forvaltning for Anlæg og Miljø – direktør Søren Pedersen / SSKP

Indstilling

Forvaltning for Anlæg og Miljø indstiller over for Udvalg for Byudvikling og Anlæg:

- at godkende kommuneplantillæg 4B4-2 Erhvervsområde nordøst for lufthavnen, Nuuk
- at sagen sendes videre til godkendelse i Udvalg for Økonomi og Erhverv, samt Kommunalbestyrelsen

Sagsfremstilling

Forvaltning for Anlæg og Miljø fremlægger hermed kommuneplantillæg 4B4-2 Erhvervsområde nordøst for lufthavnen, Nuuk. Kommuneplantillæg 4B4-2 Erhvervsområde nordøst for lufthavnen har som forslag været fremlagt i otte ugers offentlig høring i perioden 30. august – 25. oktober 2023. Der er i perioden indkommet to høringssvar, hvilket har givet anledning til fem redaktionelle ændringer. Der er heraf afsat en minimumsbredde for vandre- og langrendssporet. Derudover skal dispensationer for den 45 graders overgang mellem byggefelter godkendes af lufthavnens koncessionshaver. Andre paragraffer har fået en skarpere formuleringen, men har ikke ændret indhold.

Afgrænsningen af delområde 4B4 ændres, hvilket kommer til at påvirke delområderne 3E5, 4E2 og 4D9. Delområdet vil således omfatte cirka 16 hektar. Terrænet i 4B4 omfatter en nordvendt skrånende flade ned mod Nuup Kangerlua med Quassussuaq/Lille Malene i baggrunden mod syd. Der er anlagt vej gennem delområdet, men 4B4 fremstår ubebygget.

Delområdet anvendelse fastlægges til erhvervmæssige- samt foreningsformål, som der på nuværende tidspunkt opleves stor efterspørgsel på arealer til. De rekreative stier, der går gennem delområdet, sikres med en rute gennem området.

Forvaltningen gør opmærksom på at byggefelterne først kan annonceres ledige, når anlæggelsen af ny landingsbane er fuldført, da byggeri i området ikke må forsinke lufthavnsbyggeriet.

Med vedtagelsen af nærværende kommuneplantillæg 4B4-2 bortfalder kommuneplantillæg 4B4-1.

Økonomisk og ressourcemæssig vurdering fra forvaltningen

Udarbejdelsen af nærværende forslag til kommuneplantillæg regnes for 1/3 årsværk for en byplanlægger.

Økonomisk vurdering fra Koncernservice

Ikke relevant.

Lovgrundlag og rammesættende dokumenter

- Inatsisartutlov nr. 17 af 17. november 2010 om planlægning og arealanvendelse
- Inatsisartutlov nr. 34 af 9. december 2015
- Den digitale kommuneplan www.kp.sermersooq.gl

Bilag

1. Behandling af høringssvar
2. Indkomne høringssvar
3. Kommuneplantillæg 4B4-2 Erhvervsområde nordøst for lufthavnen

Punkt 6: Endelig godkendelse af projektansøgning Rækkehuse i Nuussuaq

Beslutning

Indstillingen godkendes.

Bilag

Behandling af høringssvar

Indkomne høringssvar

Projektansøgning Rækkehuse i Nuussuaq

Projektansøgers kvalifikationer

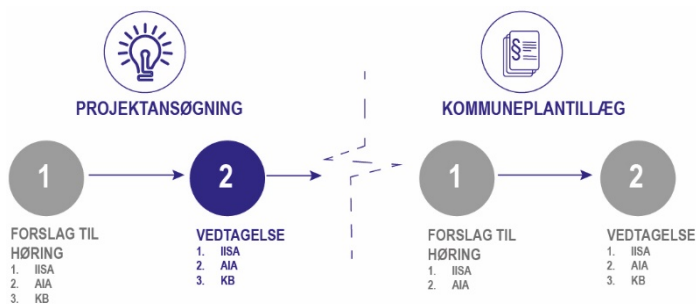
Økonomisk redegørelse

Evalueringskema

Proces for projektansøgninger

Tjekliste til projektansøger

Inatsisartutlov nr. 34 af 9. december 2015



Endelig godkendelse af projektansøgning Rækkehuse i Nuussuaq

Til beslutning

SagsID.: EMN-2023-02913

Forvaltning for Anlæg og Miljø – direktør Søren Pedersen / SSKP

Indstilling

Forvaltning for Anlæg og Miljø indstiller over for Udvalg for Byudvikling og Anlæg:

- at godkende projektansøgning Rækkehuse i Nuussuaq med forvaltningens forbehold
- at sagen sendes videre til godkendelse i Udvalg for Økonomi og Erhverv samt Kommunalbestyrelsen

Sagsfremstilling

Forvaltning for Anlæg og Miljø fremlægger hermed projektansøgning Rækkehuse i Nuussuaq på vegne af projektejere Clement og Carlsen Arkitekter m.a.a. Aps. i samarbejde med Rambøll A/S.

Rækkehuse i Nuussuaq har været fremlagt i otte ugers offentlig høring i perioden 11.10.2023 – 06.12.2023. Der er i perioden indkommet tre høringssvar, hvilket har givet anledning til to redaktionelle ændringer. Ændringerne indebærer præcisering og tilføjelser til forvaltningens krav og forbehold til projektforslaget, disse er beskrevet nedenfor.

Projektansøgningen foreslår en ny bebyggelse bestående 11 boliger fordelt på to rækkehusbebyggelser med et samlet areal på 1217,7 m². Dertil anlægges parkeringsplads og stier til de enkelte boliger. Projektforslaget er beliggende i delområde 2D3, Ravnekløften, hvor området i dag er udlagt til friholdt område uden detaljerede bestemmelser.

Forvaltningens vurdering af projektforslaget

Overordnet byplangreb

Projektet ligger fint i tråd med kommunens strategier for området. Projektforslaget foreslås som en naturlig udvidelse af det fremtidige boligområde 3A9-1 Nuussuup Mangua. Det bemærkes at projektforslaget indtager en del af den grønne kile og rekreativt område langs Ravnedalen. Forslaget tager dog højde for dette, da bebyggelsen nænsomt placerer sig langs Nuussuaq vejen og derved friholder den grønne kile mod sydøst, vest og nord.

Arkitektoniske hovedgreb

De to rækkehusbebyggelser bestående af henholdsvis fem og seks boliger er tilpasset den eksisterende skala i området. Projektforslaget placerer sig langs vejen Nuussuaq hvor bygningerne er orienteret mod vest og nord med udsigt udover Ravnedalen og Sermitsiaq. Hver boligenhed er i to plan på i alt: 110,7 m² og henvender sig primært til børnefamilier.

Sociale og rekreative rammer

Bebyggelsen placerer sig på kanten til Ravnedalen, som er et yndet rekreativt område i Nuuk. Bebyggelsen bibeholder tilgangen fra Nuussuaq vejen ned til dalen med en rekreativ sti, som kan benyttes af områdets beboere/byens borgere.

Naturmangfoldighed og klimatilpasning

Projektet tilstræber at bevare eksisterende terræn og vegetation rundt om bebyggelsen.

Konklusion

Det er forvaltningens vurdering at projektforslaget vil bidrage med boliger tilpasset den eksisterende og planlagte boligmasse i området. Projektets placering i landskabet friholder og understøtter samtidig den grønne kile langs Ravnedalen.

Forvaltningens krav og forbehold til projektforslaget

Forvaltningen har følgende væsentlige bemærkninger til projektet, som bør indarbejdes såfremt projektet godkendes:

- I det kommende kommuneplantillæg stilles der krav til håndtering af sne, regn- og smeltevand
- I det kommende kommuneplantillæg, skal der indarbejdes fælles rekreative udearealer for beboerne i området samt stier der forbedrer adgangen til Ravnedalen fra Nuussuaq-vejen
- I det kommende kommuneplantillæg stilles der krav til hensigtsmæssig udformning af parkeringsforhold og snescooterspor

Projektansøgningen sendes i offentlig høring i otte uger. I høringsperioden kan enhver indsende høringssvar eller alternative projekter. Kommunen faciliterer et offentligt informationsmøde i perioden.

Økonomisk og ressourcemæssig vurdering fra forvaltningen

Forvaltningen bemærker at projektejer selv skal afholde alle udgifter i forbindelse med udarbejdelsen af det følgende kommuneplantillæg, eventuel VVM-undersøgelse samt anlæg, byggemodning og byggeri.

Økonomisk vurdering fra Koncernservice

Ikke relevant.

Lovgrundlag og rammesættende dokumenter

- Inatsisartutlov nr. 17 af 17. november 2010 om planlægning og arealanvendelse
- Inatsisartutlov nr. 34 af 9. december 2015
- Den digitale kommuneplan www.kp.sermersooq.gl

Bilag

1. Behandling af høringssvar
2. Indkomne høringssvar
3. Projektansøgning Rækkehuse i Nuussuaq
4. Projektansøgers kvalifikationer
5. Økonomisk redegørelse
6. Evalueringsskema
7. Proces for projektansøgninger
8. Tjekliste til projektansøger
9. Inatsisartutlov nr. 34 af 9. december 2015

Punkt 7: Endelig godkendelse af projektansøgning Villaer Niels Hammekenip Aqqutaa

Beslutning

Punkt 7 udsættes.

Bilag

Behandling af indkomne høringssvar

Indkomne høringssvar

Projektansøgning Villaer - Niels Hammekenip Aqqutaa

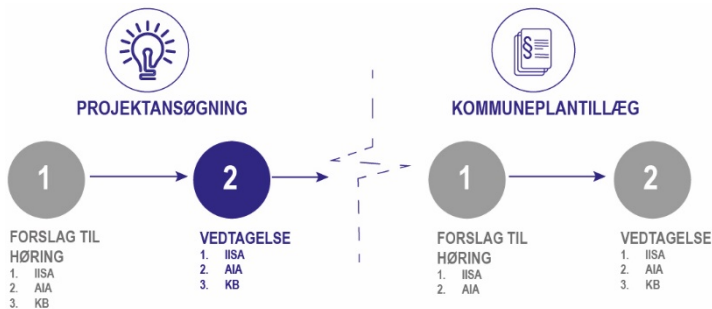
Projektansøgers kvalifikationer

Evalueringskema

Proces for projektansøgninger

Tjekliste til projektansøger

Inatsisartutlov nr. 34 af 9. december 2015



Endelig godkendelse af projektansøgning Villaer Niels Hammekenip Aqqutaa

Til beslutning

SagsID.: EMN-2023-00695

Forvaltning for Anlæg og Miljø – direktør Søren Pedersen / SSKP

Indstilling

Forvaltning for Anlæg og Miljø indstiller over for Udvalg for Byudvikling og Anlæg:

- at godkende Projektansøgningen Villaer Niels Hammekenip Aqqutaa med forvaltningens forbehold
- at sagen sendes videre til godkendelse i Udvalg for Økonomi og Erhverv, samt Kommunalbestyrelsen

Sagsfremstilling

Forvaltning for Anlæg og Miljø fremlægger hermed projektansøgning Villaer på Niels Hammekenip Aqqutaa på vegne af projektejer EMJ-Atcon Greenland A/S.

Villaer Niels Hammekenip Aqqutaa har været fremlagt i 14 ugers offentlig høring i perioden 31. maj – 8. september 2023. Der er i perioden indkommet 13 høringssvar og en underskriftsindsamling underskrevet af i alt 55 personer, hvoraf otte har indgivet separate høringssvar og 4 ikke er bosiddende i Nuuk. Dertil er der indkommet et alternativt projekt, der dog ikke kan behandles da det ikke lever op til de krav, der er oplyst på tjeklisten, herunder tegningsmateriale. Høringssvar med videre har givet anledning til yderligere anbefalinger fra forvaltningen i forbindelse med en eventuel godkendelse af projektet.

Der blev i høringsperioden afholdt et informationsmøde på Hotel Hans Egede, hvor ca. 30 borgere var mødt op. Der blev udtrykt skarp kritik af projektet og af forvaltningens facilitering af mødet, hvilket blev opfattet som om projektforslaget var godkendt (se bilag 1 for behandling af kritikpunkter). Denne kritik har afstedkommet, at forvaltningen fremadrettet ikke længere vil facilitere informationsmøder i forbindelse med projektansøgninger, til trods for, at det er i fin tråd med forvaltningens arbejde med bedre inddragelse.

De indkomne høringssvar er primært fra beboere i området. De kategoriserer sig i følgende temaer:

- De rekreative værdier, herunder dyreliv og benyttelse af byens borgere
- Vej forhold, herunder særligt i anlægsfasen
- En generel bekymring for at Nuuk vokser og fortættes
- Kritik af forvaltningens håndtering af projektansøgningen

Forvaltningen har været i dialog med projektejer og Naturinstituttet i forbindelse med de to første punkter. Det første uddybes under afsnit om naturmangfoldighed. I forhold til punkt 2 vil projektejer etablere en arbejdsvej fra Nuukullak til området. Dette vil eliminere tung arbejdskørsel på Niels Hammekenip Aqqutaa. Dog vil det som konsekvens udskyde muligheder for at der kan anlægges

et hotel på det sydlige område i Nuukullak, som angivet i sag om hotelplacerer i Nuuk (politisk behandlet ultimo 2023).

Projektet

Projektansøgningen foreslår en forlængelse af den eksisterende boligvej Niels Hammekenip Aqqutaa mod syd, hvortil der etableres i alt 1920 m² boligareal fordelt på 10 enfamiliehuse. Dertil anlægges en mindre legeplads, parkeringsarealer samt en kyststi. Projektforslaget er beliggende i delområde 1D3, Nuuk Sydkyst og Ny Herrnhut, hvor området i dag er udlagt til friholdt område uden detaljerede bestemmelser.

Forvaltningens vurdering af projektforslaget

Overordnet byplangreb

Projektet ligger fint i tråd med kommunens strategier for området. I Boligplan 2021 har forvaltningen tidligere peget på en mulig udbygning af Niels Hammekenip Aqqutaa til enfamiliehuse. Det skal dog bemærkes, at projektet er placeret på en fjeldkam i et yndet kystområde, som vil ændre karakter, hvis projektet gennemføres.

Der vil skabes bedre tilgængelighed, når kyststien anlægges og områdets rekreative værdi vil kunne tilgås af flere. Desuden vil byen bindes sammen, så der opnås en fodgængerforbindelse mellem Sanabugten og Nuukullak. Forvaltningen bemærker at projektet på den anden side vil forringe den rekreative værdi, da området bebygges betydeligt og kyststrækningen vil opleves mere privat. Derfor er den offentlige stiforbindelse vigtig for projektets samlede vurdering.

Arkitektoniske hovedgreb

Den foreslåede forlængelse af Niels Hammekenip Aqqutaa mod syd drejer i et sving om den yderste top på fjeldkammen. På begge sider af vejen placeres i alt 10 enfamiliehuse. Husene har samme sydvestvendte orientering som de eksisterende huse på vejen, men placerer sig mere frit, idet de tilpasser sig fjeldet. Der er anvendt tre forskellige boligtyper, som udnytter terrænet på forskellig vis. Disse har et areal på henholdsvis 165 m², 190 m² og 235 m². Forvaltningen vurderer, at boligerne fint tilpasser sig det eksisterende landskab og den omkringliggende bebyggelsesskala. Samtidig søger projektforslaget at påvirke de eksisterende kig fra Niels Hammekenip Aqqutaa over vandet så lidt som muligt.

Sociale og rekreative rammer

Der etableres en legeplads i projektområdet, som danner samlingspunkt for områdets beboere. Derudover etableres en kyststi, som skaber en rekreativ forbindelse og værdi for flere af Nuuks borgere.

Naturmangfoldighed og klimatilpasning

Projektet tilstræber at bevare eksisterende terræn og vegetation rundt om husene. Der vil dog komme opfyld til parkeringspladserne og vejen.

Det er i høringsfasen fremkommet at området har et rigt fugleliv. Forvaltningen har rådført sig med Naturinstituttet herom, der uddyber at området benyttes af havørne og edderfugle. Havørne ses oftere her end den resterende sydkyst, da området ikke er så befærdet som Sana-bugten og mod vest. Havørn vil ved byggeri og færdsel trække sig til andre områder. Edderfuglene vil med al sandsynlighed forsvinde under anlægsfasen, men forventes at vende tilbage derefter.

Konklusion

Det er forvaltningens vurdering at projektforslaget vil bidrage med boliger af høj arkitektonisk kvalitet, som kommer området og beboerne til gode. Selvom projektet inddrager en yndet fjeldkam med høj rekreativ værdi, vil der med videreførelsen af kyststien opnås en mere sammenhængende by, hvor rekreative aktiviteter langs vandet vil være tilgængelig for flere. Forvaltningen har følgende væsentlige bemærkninger til projektet, som bør inddrages, hvis projektet godkendes:

- Kyststien skal anlægges og bekostes som et ufravigeligt krav af projektejer
- Der skal etableres en forbindelse mellem Niels Hammekenip Aqqutaa og kyststien, eventuelt via legepladsen, således at den også bliver tilgængelig fra kyststien og ikke blot fra vejen
- I det kommende kommuneplantillæg stilles der krav til håndtering af sne, regn- og smeltevand
- Projektejer skal i anlægsfasen mindske kørsel og larmende arbejde i perioden fra kl. 15.00 til 08.00
- Det påhviler projektejer at afsøge mulighed for at etablere en arbejdsvej fra Nuukullak for at aflaste trafikken og beboerne på Niels Hammekenip Aqqutaa
- Det påhviler projektejer i samarbejde med kommunen at udbedre kloakkapaciteten i området, så der kan tilsluttes ekstra boligenheder

Økonomisk og ressourcemæssig vurdering fra forvaltningen

Forvaltningen bemærker at projektejer selv skal afholde alle udgifter i forbindelse med udarbejdelsen af det følgende kommuneplantillæg, eventuel VVM-undersøgelse samt anlæg, byggemodning og byggeri.

Økonomisk vurdering fra Koncernservice

Ikke relevant.

Lovgrundlag og rammesættende dokumenter

- o Inatsisartutlov nr. 17 af 17. november 2010 om planlægning og arealanvendelse
- o Inatsisartutlov nr. 34 af 9. december 2015
- o Den digitale kommuneplan www.kp.sermersooq.gl

Bilag

1. Behandling af indkomne høringssvar
2. Indkomne høringssvar
3. Projektansøgning Villaer - Niels Hammekenip Aqqutaa
4. Projektansøgers kvalifikationer
5. Evalueringskema
6. Proces for projektansøgninger
7. Tjekliste til projektansøger
8. Inatsisartutlov nr. 34 af 9. december 2015

Punkt 8: Endelige godkendelse af kommuneplantillæg 3C9-1 Erhvervsområde ved lufthavnen

Beslutning

Indstillingen godkendes.

Bilag

Behandling af høringssvar

Indkomne høringssvar

Kommuneplantillæg 3C9-1 Erhvervsområde ved lufthavnen



KOMMUNEPLANTILLÆG



Endelige godkendelse af kommuneplantillæg 3C9-1 Erhvervsområde ved lufthavnen

Til beslutning

SagsID.: EMN-2023-02420

Forvaltning for Anlæg og Miljø – direktør Søren Pedersen / SSKP

Indstilling

Forvaltning for Anlæg og Miljø indstiller over for Udvalg for Byudvikling og Anlæg:

- at godkende kommuneplantillæg 3C9-1 Erhvervsområde ved lufthavnen
- at sagen sendes videre til godkendelse i Udvalg for Økonomi og Erhverv, samt Kommunalbestyrelsen

Sagsfremstilling

Forvaltning for Anlæg og Miljø fremlægger hermed kommuneplantillæg 3C9-1 Erhvervsområde ved lufthavnen. Kommuneplantillæg 3C9-1 Erhvervsområde ved lufthavnen har som forslag været fremlagt i otte ugers offentlig høring i perioden 4.10.2023 – 29.11.2023. Der er i perioden indkommet seks høringssvar, hvilket har givet anledning til syv redaktionelle ændringer. Ligeledes har høringsperioden givet anledning til to interne redaktionelle ændringer.

Nærværende plantillæg udlægger et nyt delområde 3C9 i forbindelse med den nye atlantlufthavn. Delområdet er placeret ved foden af fjeldet Quassussuaq (Lille Malene). Området afgrænses mod nord af 3E5 lufthavnsområdet og 4D2 Skisportsområdet, mod syd af Borgmester Anniitap Aqquserna, mod øst af fjeldhalen 4D11, og mod vest 3E5 lufthavnsområdet.

Kommuneplantillægget er udarbejdet for at sikre en hensigtsmæssig udvikling af området omkring atlantlufthavnen i Nuuk. Med kommuneplantillægget udlægges et nyt delområde 3C9 der kan anvendes til centerformål for lufthavnsorienteret erhverv, herunder: kontor, lager og pakhuse, transport og logistik, oplagsvirksomhed, engroshandel, bil- og cykeludlejning, taxa- og busgarage, catering virksomhed, turismeoperatør/rejseselskab, hotelvirksomhed, restaurant, café, conferencefaciliteter og lignende.

Med nærværende kommuneplantillæg udlægges byggefelter til specifik anvendelse herunder: lufthavnsparkering, administrationsbygning for lufthavnenes koncessionshaver og lufthavnshotel. Derudover muliggøres anlæggelsen af gangbro på tværs af Illerngit 2001 mellem lufthavnens parkeringsplads og lufthavnsterminalen.

Med vedtagelse af nærværende kommuneplantillæg 3C9-1 Erhvervsområde ved lufthavnen erstattes bestemmelserne i kommuneplantillæg 3E5-5, for den del af området der omfattes af delområdeafgrænsningerne for 3C9-1.

Ændringer på baggrund af høringssvar:

Høringsperioden gav anledning til ændring af fremtidige vejes forløb for at skabe et forbundet vejssystem på tværs af området. Dette gav ligeledes anledning til ændringer i byggefelternes udformning, hvor byggefeltet F deles i to; F1 og F2. Ligeledes gives F1 specifik anvendelse til

administration af luftrummet over Grønland.

Bestemmelser for den foreslåede gangbro på tværs af Illerngit 2001 er blevet indskærpet. Bestemmelser for placering af gangbroen fastlægges nu i §21 stk. 3.13. Bestemmelser for godkendelse af placering samt udformning fastlægges i §21 stk. 3.15.

Høringsprocessen afledte ligeledes interne ændringer til kommuneplantillægget.

Forvaltningen introducerer minimumudnyttelse af byggefelter, for at sikre en effektiv udnyttelse af arealer. For byggefeltet A indføres ligeledes et minimum antal etagemeter for at sikre en hensigtsmæssig størrelse for lufthavnshotellet. Se §21 stk. 1.3 i bestemmelsesafsnittet.

Efter ændring af det planlagte vejforløb introduceres nedsprængningskoter for de fire byggefelter G-J. Dette introduceres for at sikre en gradvis overgang mellem byggefelterne F1 og F2, beliggende i kote 93, og Sisorarfiits klubhus, beliggende i kote 104. Se bestemmelsesafsnittet §21 stk. 1.6

Økonomisk og ressourcemæssig vurdering fra forvaltningen

Udarbejdelsen af nærværende forslag til kommuneplantillæg regnes for 1/3 årsværk i forvaltningen.

Økonomisk vurdering fra Koncernservice

Ikke relevant.

Lovgrundlag og rammesættende dokumenter

- Inatsisartutlov nr. 17 af 17. november 2010 om planlægning og arealanvendelse
- Inatsisartutlov nr. 34 af 9. december 2015
- Den digitale kommuneplan www.kp.sermersooq.gl

Bilag

1. Behandling af høringssvar
2. Indkomne høringssvar
3. Kommuneplantillæg 3C9-1 Erhvervsområde ved lufthavnen

Punkt 9: Forslag til Trafikpolitik Sermersooq

Beslutning

Indstillingen godkendes.

Bilag

Trafikpolitik Sermersooq

Trafikregistreringer 2023

Trafikregistreringer 2021

Forslag til Trafikpolitik Sermersooq

Til beslutning

SagsID.: EMN-2023-04330

Forvaltning for Anlæg og Miljø – direktør Søren Pedersen / SSKP

Indstilling

Forvaltning for Anlæg og Miljø indstiller over for Udvalg for Byudvikling og Anlæg:

- at godkende Trafikpolitik Sermersooq
- at sagen sendes videre til godkendelse i Udvalg for Økonomi og Erhverv, samt Kommunalbestyrelsen

Sagsfremstilling

Trafikpolitikken for Sermersooq har til formål at forankre Kommuneqarfik Sermersooqs fremtidige arbejde med trafikplanlægning i tre fokuspunkter:

1. Fremkommelighed
2. Sikkerhed
3. Gode byrum

Sammen danner de grundlag for de indsatser og handleplaner i Sermersooqs strategi og arbejde med trafikal infrastruktur. Mange indsatser vil berøre alle tre punkter, men vigtigst er, at forvaltningens arbejde på trafikområdet organiseres i disse temaer. Der vil søges konkrete løsninger for at forbedre den aktuelle situation, når et trafikrum er blevet udvalgt.

Særligt i Nuuk oplever vi en stigende befolkningstilvækst og øget urbanisering, hvor det er afgørende at implementere effektive trafikløsninger, der kan imødekomme de nuværende og fremtidige behov. Dog er der også trafikale udfordringer i andre af kommunens bosteder, hvor de tre fokuspunkter derfor også vil danne udgangspunkt for konkrete løsninger på de konkrete lokationer.

De tre fokuspunkter betyder:

Fremkommelighed er afgørende for et velfungerende bosted. Ved at sikre en smidig og effektiv trafikafvikling, kan vi reducere trafikpropper, forbedre transporttider og øge tilgængeligheden for alle borgere. Dette vil ikke kun lette dagligdagens pendling, men også støtte den økonomiske vækst og fremme en bæredygtig udvikling.

Sikkerhed er en prioritet i trafikpolitikken. Ved at implementere foranstaltninger, som reducerer risikoen for ulykker og skaber tryghed for bløde trafikanter og bilister, kan vi skabe et sikkert og trygt trafikmiljø. Dette inkluderer forbedring af vejskilte, belysning, fodgængerovergange, stier og vintervedligehold, samt en øget opmærksomhed på trafikundervisning, hastighedsbegrænsninger og håndhævelse af trafikregler.

Gode byrum er afgørende for at skabe et livligt og attraktivt bosted. Den trafikale planlægning er vigtig for at sikre at vores byrum ikke udelukkende bliver parkeringspladser, men at de kan benyttes til aktiviteter. Der skal sikres byrum, hvor folk føler sig trygge og ønsker at tilbringe tid, vi skal fremme adgangen til gågader, til rekreative områder og til offentlige pladser og mødesteder. Dette vil bidrage til at forbedre livskvaliteten for vores borgere, men også oplevelsen for vores besøgende.



Med vedtagelse af nærværende Trafikpolitik vil forvaltningen fortsætte implementeringen af forskellige tiltag under de tre fokuspunkter. Dette forventes udmøntet i handleplaner i forbindelse med budgetlægningen med videre hvor forbedrende og udviklende tiltag prioriteres. Forvaltningen vil dertil etablere samarbejde mellem myndigheder, interessenter og borgere, for hermed at bidrage til en bæredygtig og moderne trafikinfrastruktur, som opfylder behov i dag og i fremtiden.

Trafikpolitik Sermersooq understøttes af Trafikregistreringer 2021 og Trafikregistreringer 2023.

De seneste trafikregistreringer er blevet foretaget i maj/juni 2023. Trafikregistreringerne bliver udført ved hjælp af slanger, manuelle krydstællinger og derefter fremskrevet. Vejarbejder og lignende har derfor en effekt på resultatet.

Udvikling i køretøjer og indbyggere: Der er pr. 1. januar 2023 registreret 5.030 motorkøretøjer. Det er en stigning på 12% siden sidste tælling i 2021. Antallet af indbyggere i Nuuk er steget med ca. 4% i samme periode.

Trafikudvikling: Trafikken er steget med 7% siden sidste tælling i 2021 på den mest trafikerede strækning ved Egalugalinnuit, og den samlede stigning for byen i gennemsnit er 8%. Åbningen af broen har ikke medført en markant ændring i rutevalg, på grund af den ensporede tunnel. Trafikken på Quassunnguaq er steget markant fra ca. 2.000 køretøjer til 3.900 køretøjer. Det har ikke ført til et fald på nærtliggende veje.

Hastighed: Der bliver fortsat kørt for stærkt på en del strækninger, på vej mod Qinngorput og på veje i Nuuk midtby uden fartdæmpende foranstaltninger, hvor hastigheden er nedsat ved hjælp af skiltning.

Parkering: Der er ca. 300 ledige parkeringspladser i Nuuk centrum ved højeste belægning. Det er stadigvæk muligt at frede Imaneq nord for parkering, uden at skulle anlægge nye parkeringspladser.

Økonomisk og ressourcemæssig vurdering fra forvaltningen

Konkrete projekter vil afholdes indenfor pulje til infrastruktur, men det kan i fremtiden forekomme, at der søges bevillinger til konkrete projekter.

Økonomisk vurdering fra Koncernservice

Ikke relevant.

Lovgrundlag og rammesættende dokumenter

- Den digitale kommuneplan www.kp.sermersooq.gl
- Færdselsloven i Grønland 2009
- Vejledning i projektering af vejanlæg i Nuuk
- Vejledning i projektering af vejanlæg i Paamiut
- Vejledning i projektering af vejanlæg i Tasiilaq

Bilag

1. Trafikpolitik Sermersooq
2. Trafikregistreringer 2023
3. Trafikregistreringer 2021

Punkt 10: Godkendelse af forretningsorden for Beredskabskommissionen

Beslutning

Indstillingen godkendes.

Bilag

Forretningsorden for Beredskabskommissionen

Godkendelse af forretningsorden for Beredskabskommissionen

Til beslutning

SagsID.: EMN-2023-05046

Forvaltning for Anlæg og Miljø – direktør Søren Pedersen / SSKP

Indstilling

Forvaltning for Anlæg og Miljø indstiller over for Udvalg for Byudvikling og Anlæg:

- at godkende Beredskabskommissionens forretningsorden
- at sagen sendes videre til orientering i Udvalg for Økonomi og Erhverv samt Kommunalbestyrelsen

Sagsfremstilling

Kommunalbestyrelsen i Kommuneqarfik Sermersooq har nedsat en Beredskabskommission jævnfør § 5 i Inatsisartutlov nr. 14 af 26. maj 2010 om redningsberedskabet i Grønland og om brand- og eksplosionsforebyggende foranstaltninger. Beredskabskommissionens formål er at sikre, at Beredskabet opfylder den gældende lovgivning for området, herunder at Beredskabet har de fornødne rammer for at sikre dette.

Beredskabskommissionen har indtil nu fungeret uden en egentlig forretningsorden. For at sikre bedre rammer og en ajourføring af kommissionens arbejde, vurderer Forvaltningen, at det er på tide at formalisere kommissionens vilkår og dens fremtidige arbejde. Forretningsordenen beskriver sammensætningen af beredskabskommissionen medlemmer, mødefrekvens, dagsorden, afvikling af Beredskabskommissionsmødet samt Beredskabskommissionens beslutningsdygtighed.

Beredskabskommissionen består af minimum seks medlemmer, hvoraf de fire er udpeget af Kommunalbestyrelsen. Tre af disse fire medlemmer skal være medlem af Kommunalbestyrelsen mens det fjerde medlem skal være ansat i Forvaltning for Anlæg og Miljø. Desuden består kommissionen af kommunens beredskabschef samt et medlem der udpeges af politidirektøren i Grønland. På Beredskabskommissionens møde den 19. januar 2024 blev forretningsordenen godkendt.

Økonomisk og ressourcemæssig vurdering fra forvaltningen

Ikke relevant.

Økonomisk vurdering fra Koncernservice

Ikke relevant.

Lovgrundlag og rammesættende dokumenter

- o Inatsisartutlov nr. 14 af 26. maj 2010 om redningsberedskabet i Grønland og om brand- og eksplosionsforebyggende foranstaltninger

Bilag

1. Forretningsorden for Beredskabskommissionen

Punkt .: Evt.

Punkt .: Godkendelse af referat

Beslutning

Referat godkendes kl. 15:11.